



ព្រះរាជាណាចក្រកម្ពុជា

រាជរដ្ឋាភិបាលកម្ពុជា

ជាតិ សាសនា ព្រះមហាក្សត្រ

លេខ: ១៤០.អនក្រ.បក



អនុក្រឹត្យ

ស្តីពី

ការធ្វើអនុបយោគដីព្រៃបម្រុងទុកអចិន្ត្រៃយ៍របស់រដ្ឋ និងការផ្តល់ដី

ជូនកសិករសម្រាប់អភិវឌ្ឍន៍ដំណាំកៅស៊ូគ្រួសារ នៅខេត្តកំពង់ចាម

រាជរដ្ឋាភិបាល

- បានឃើញរដ្ឋធម្មនុញ្ញ នៃព្រះរាជាណាចក្រកម្ពុជា
- បានឃើញព្រះរាជក្រឹត្យលេខ នស/រកត/០៧០៤/១២៤ ចុះថ្ងៃទី ១៥ ខែ កក្កដា ឆ្នាំ ២០០៤ ស្តីពីការតែងតាំងរាជរដ្ឋាភិបាលនៃព្រះរាជអាជ្ញាក្រុមកម្ពុជា
- បានឃើញព្រះរាជក្រមលេខ ០២/នស/៩៤ ចុះថ្ងៃទី ២០ ខែ កក្កដា ឆ្នាំ ១៩៩៤ ដែលប្រកាសឱ្យប្រើច្បាប់ស្តីពីការរៀបចំ និងការប្រព្រឹត្តទៅនៃគណៈរដ្ឋមន្ត្រី
- បានឃើញព្រះរាជក្រមលេខ នស/រកម/០១៩៦/១៣ ចុះថ្ងៃទី ២៤ ខែ មករា ឆ្នាំ ១៩៩៦ ដែលប្រកាសឱ្យប្រើច្បាប់ ស្តីពីការបង្កើតក្រសួងកសិកម្ម រុក្ខាប្រមាញ់ និងនេសាទ
- បានឃើញព្រះរាជក្រមលេខ នស/រកម/០៨០១/១៤ ចុះថ្ងៃទី ៣០ ខែ សីហា ឆ្នាំ ២០០១ ដែលប្រកាសឱ្យប្រើច្បាប់ភូមិបាល
- បានឃើញព្រះរាជក្រមលេខ នស/រកម/០៨០២/០១៦ ចុះថ្ងៃទី ៣១ ខែ សីហា ឆ្នាំ ២០០២ ដែលប្រកាសឱ្យប្រើច្បាប់ស្តីពីព្រៃឈើ
- បានឃើញព្រះរាជក្រឹត្យលេខ នស/រកត/០៨០៦/៣៣៧ ចុះថ្ងៃទី ០៣ ខែ សីហា ឆ្នាំ ២០០៦ ស្តីពីគោលការណ៍ និងបញ្ញត្តិអន្តរកាលនៃការធ្វើអនុបយោគទ្រព្យសម្បត្តិសាធារណៈរបស់រដ្ឋ និងរបស់នីតិបុគ្គលសាធារណៈ
- បានឃើញអនុក្រឹត្យលេខ ១២៩ អនក្រ.បក ចុះថ្ងៃទី ២៧ ខែ វិច្ឆិកា ឆ្នាំ ២០០៦ ស្តីពីវិធាន និងនីតិវិធីនៃការធ្វើអនុបយោគទ្រព្យសម្បត្តិសាធារណៈរបស់រដ្ឋ និងរបស់នីតិបុគ្គលសាធារណៈ
- បានឃើញអនុក្រឹត្យលេខ ១៧ អនក្រ.បក ចុះថ្ងៃទី ០៧ ខែ មេសា ឆ្នាំ ២០០០ ស្តីពីការរៀបចំ និងការប្រព្រឹត្តទៅរបស់ក្រសួងកសិកម្ម រុក្ខាប្រមាញ់ និងនេសាទ
- យោងតាមការចាំបាច់របស់រាជរដ្ឋាភិបាល

សម្រេច

មាត្រា ១.-

ត្រូវបានចាត់ថ្នាក់ជាផ្ទៃដីសំរាប់រដ្ឋ ដើម្បីគោលបំណងអភិវឌ្ឍន៍ផ្សេងទៀតនូវដែនព្រៃបម្រុងទុកអចិន្ត្រៃយ៍ ទំហំ៣៤៩ហិកតា ៧៤៣៥ម^២ (បីរយសែសិបប្រាំបួនហិកតាប្រាំពីរពាន់បួនរយសាមសិបប្រាំម៉ែត្រក្រឡា) សម្រាប់ជូន កសិករ ធ្វើការអភិវឌ្ឍន៍ដំណាំកៅស៊ូគ្រួសារ ដែលស្ថិតនៅក្នុងឃុំចំនួន ៨ នៃខេត្តកំពង់ចាមដូចខាងក្រោម ៖

- ១- ឃុំអូរម្លូ ស្រុកស្ទឹងត្រែង មានផ្ទៃដីទំហំ ៥.៥៩៨៨ហិកតា
- ២- ឃុំកំពាន់ ស្រុកមេមត់ មានផ្ទៃដីទំហំ ១២២,២៧៥៦ហិកតា
- ៣- ឃុំគគីរ ស្រុកមេមត់ មានផ្ទៃដីទំហំ ១៥,៨៥២៥ហិកតា
- ៤- ឃុំមេមត់ ស្រុកមេមត់ មានផ្ទៃដីទំហំ ៦,៤៨៨៤ហិកតា
- ៥- ឃុំត្រមូង ស្រុកមេមត់ មានផ្ទៃដីទំហំ ៤២,៥៤៨៨ហិកតា
- ៦- ឃុំចាន់មូល ស្រុកមេមត់ មានផ្ទៃដីទំហំ ២៦,៦៧៧៩ហិកតា
- ៧- ឃុំជាំក្រវៀន ស្រុកមេមត់ មានផ្ទៃដីទំហំ ១៣,៣៥៧៩ហិកតា
- ៨- និងឃុំជាំ ស្រុកមេមត់ មានផ្ទៃដីទំហំ ១១៦,៩៤៣៦ហិកតា ។

ទីតាំងប្លង់ដី ត្រូវបានកំណត់ក្នុងផែនទីគោល និងនិយាមកា ដែលរៀបចំដោយក្រសួងកសិកម្ម រុក្ខាប្រមាញ់ និងនេសាទ ដូចមានភ្ជាប់ជាឧបសម្ព័ន្ធនៃអនុក្រឹត្យនេះ ។

មាត្រា ២.-

ត្រូវបានផ្ទេរដីព្រៃបម្រុងទុកអចិន្ត្រៃយ៍ ដូចមានចែងក្នុងមាត្រា ១ ខាងលើ ចេញពីដែនព្រៃបម្រុងទុកអចិន្ត្រៃយ៍ របស់រដ្ឋ ។

មាត្រា ៣.-

ត្រូវបានធ្វើអនុបយោគផ្ទៃដីទំហំ ៣៤៩ហិកតា៧៤៣៥ម^២ (បីរយសែសិបប្រាំបួនហិកតាប្រាំពីរពាន់បួនរយ សាមសិបប្រាំម៉ែត្រក្រឡា) ដូចមានចែងក្នុងមាត្រា២ខាងលើ នៃអនុក្រឹត្យនេះ ដែលជាទ្រព្យសម្បត្តិសាធារណៈរបស់រដ្ឋ មកជាទ្រព្យសម្បត្តិឯកជនរបស់រដ្ឋ ។

មាត្រា ៤.-

ត្រូវបានប្រគល់អាណត្តិកាន់កាប់ដីឯកជនរបស់រដ្ឋ ទំហំ ៣៤៩ហិកតា៧៤៣៥ម^២ (បីរយសែសិបប្រាំបួនហិកតា ប្រាំពីរពាន់បួនរយសាមសិបប្រាំម៉ែត្រក្រឡា) ជូនក្រសួងកសិកម្ម រុក្ខាប្រមាញ់ និងនេសាទ និងអាជ្ញាធរដែនដីពាក់ព័ន្ធ

សម្រាប់ធ្វើការបែងចែកចំនួន ១៣៩ ប្លង់ដី ជូនដល់កសិករចំនួន ១១៥ គ្រួសារ ដែលត្រូវស្ថិតនៅក្នុងគម្រោងអភិវឌ្ឍន៍ ដំណាំកៅស៊ូគ្រួសារ ។

មាត្រា ៥.-


ការប្រគល់ប្លង់ដីជូនកសិករសម្រាប់អភិវឌ្ឍន៍ដំណាំកៅស៊ូគ្រួសារ ត្រូវអនុវត្តតាមនីតិវិធីសុរិយោដីជាធរមាន ។

មាត្រា ៦.-

បទប្បញ្ញត្តិទាំងឡាយណាដែលផ្ទុយពីអនុក្រឹត្យនេះត្រូវចាត់ទុកជានិរាករណ៍ ។

មាត្រា ៧.-

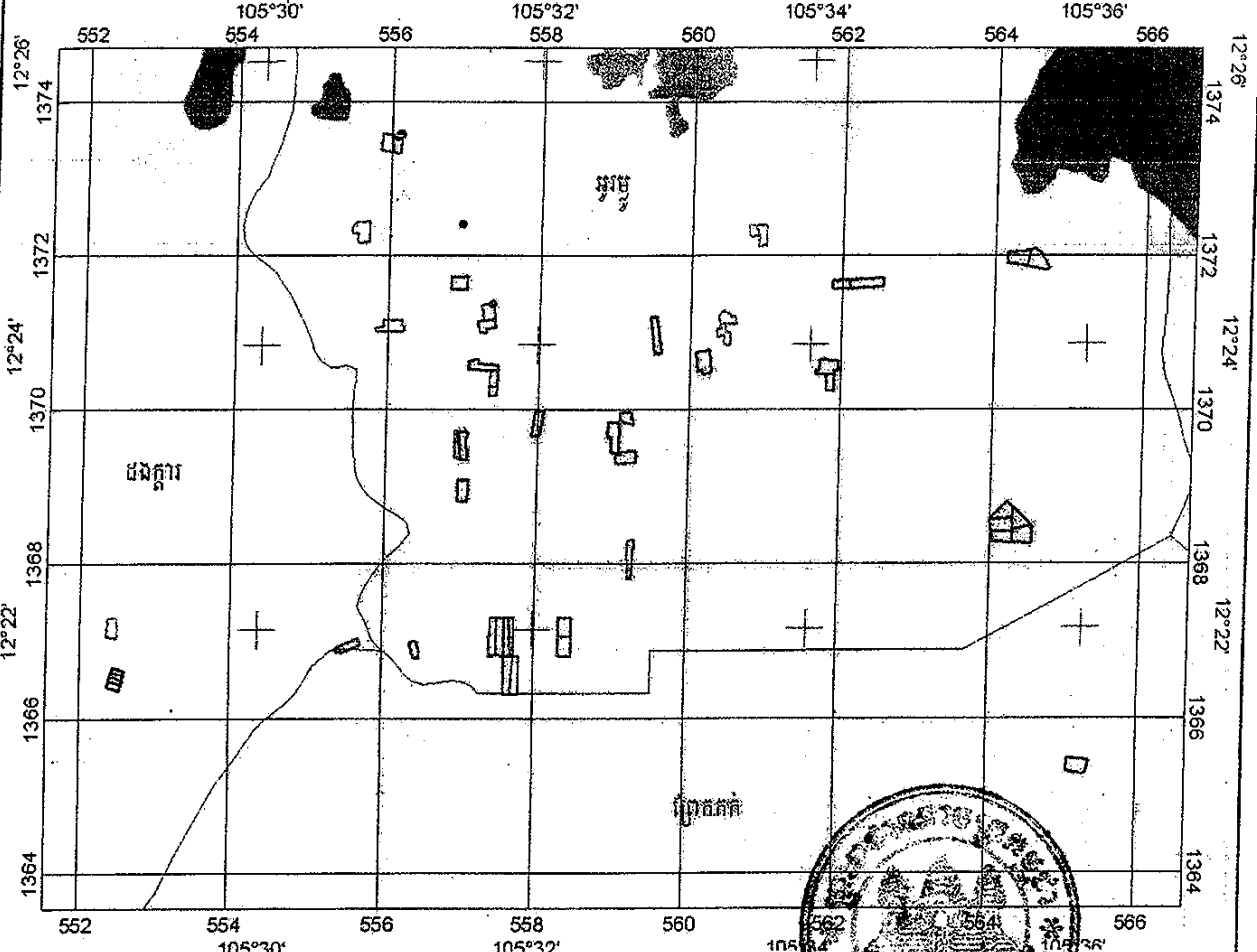
រដ្ឋមន្ត្រីទទួលបន្ទុកទីស្តីការគណៈរដ្ឋមន្ត្រី រដ្ឋមន្ត្រីក្រសួងមហាផ្ទៃ រដ្ឋមន្ត្រីក្រសួងកសិកម្ម រុក្ខាប្រមាញ់ និងនេសាទ រដ្ឋមន្ត្រីក្រសួងរៀបចំដែនដីនគរូបនីយកម្ម និងសំណង់ រដ្ឋមន្ត្រីក្រសួងសេដ្ឋកិច្ច និងហិរញ្ញវត្ថុ រដ្ឋមន្ត្រី រដ្ឋលេខាធិការគ្រប់ក្រសួង ស្ថាប័នពាក់ព័ន្ធ និងអភិបាលខេត្តកំពង់ចាម ត្រូវអនុវត្តអនុក្រឹត្យនេះ ចាប់ពីថ្ងៃចុះហត្ថលេខា តទៅ ។

រាជធានីភ្នំពេញ ថ្ងៃទី ២៧ ខែ តុលា ឆ្នាំ ២០០៧

ហ៊ុន សែន

កន្លែងទទួល :


- ក្រសួងព្រះបរមរាជវាំង
- អគ្គលេខាធិការដ្ឋានក្រុមប្រឹក្សាធម្មនុញ្ញ
- អគ្គលេខាធិការដ្ឋានព្រឹទ្ធសភា
- អគ្គលេខាធិការដ្ឋានរដ្ឋសភា
- អគ្គលេខាធិការរាជរដ្ឋាភិបាល
- ខុទ្ទកាល័យសម្តេចនាយករដ្ឋមន្ត្រី
- ដុចមាត្រា ៧
- រាជកិច្ច
- ឯកសារ-កាលប្បវត្តិ

ផែនទីទីតាំងដីកម្មដីរបស់ក្រុមហ៊ុនកៅស៊ូស្រូវស្រែកម្រិតដំណាំកៅស៊ូស្រូវស្រែកម្រិត ទៅយ៉ុងរុក្ខ ភ្នំស្រួចស្រែកម្រិត ឆ្នាំ២០០២



LEGEND

- District Center
- Rubber plantation planted in year 2002
- Rubber plantation planted in year 2003
- Rubber plantation planted in year 2004
- Rubber plantation planted in year 2005
- ~ Commune boundary
- ~ District boundary
- ~ Roads
- Evergreen Forest
- Semi-evergreen Forest
- Deciduous Forest
- Other Forest
- Wood & Shrubland Dry
- Wood & Shrubland Evergreen
- Non Forest
- Bamboo

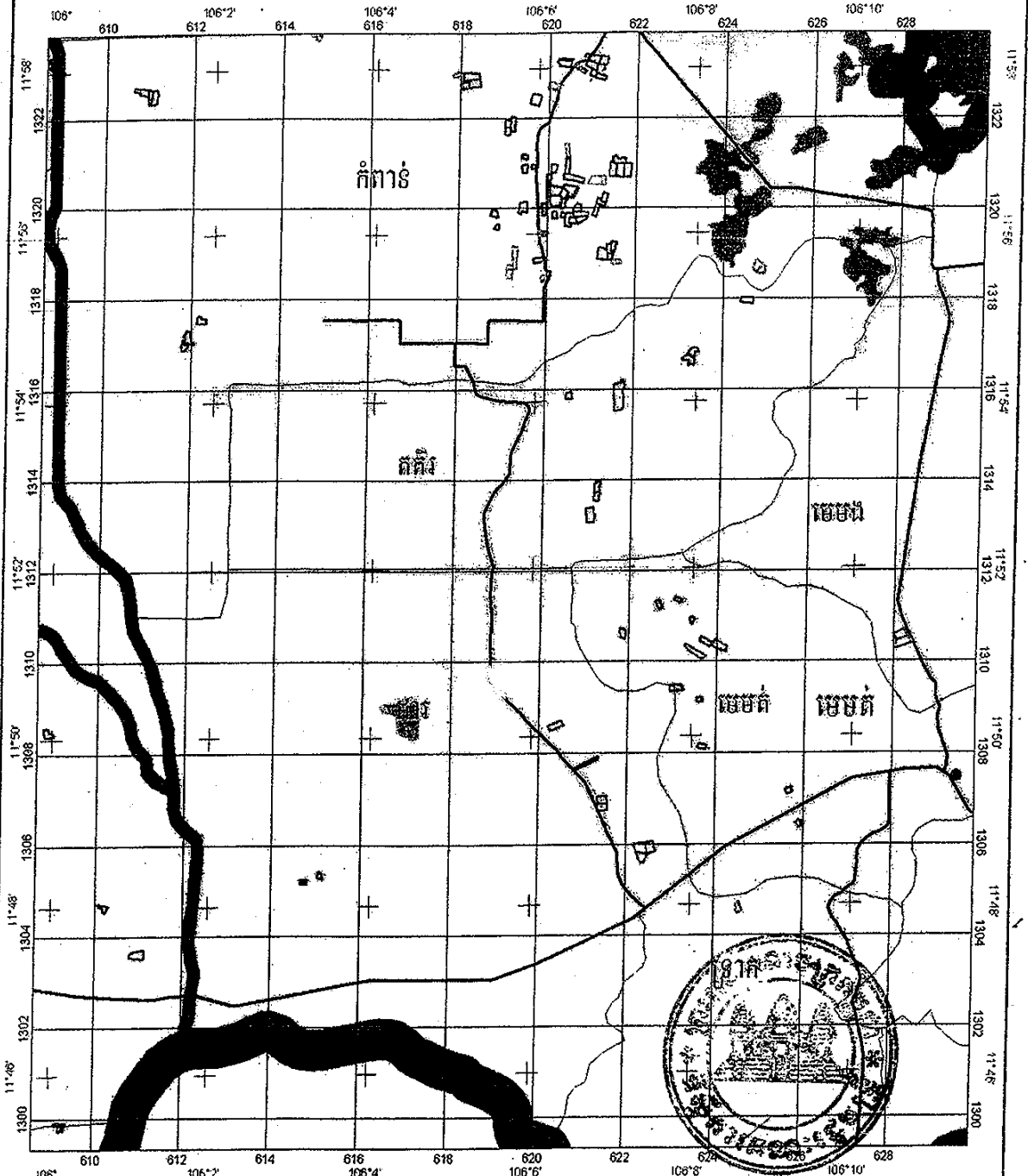


W E
S
11 May 2006



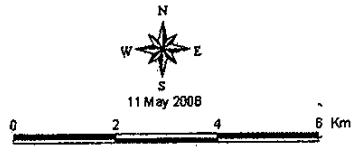
Prepared and analyzed by Teang Sokhom

ផែនទីទីតាំងដីកសិកម្មរបស់ក្រសួងកសិកម្ម រុក្ខាប្រមាញ់ និងនេសាទ ខេត្តប៉ៃលិន ឃុំកំពារ និងឃុំមេមាត់ រដ្ឋបាលស្រុកប៉ៃលិន ឆ្នាំ២០០២



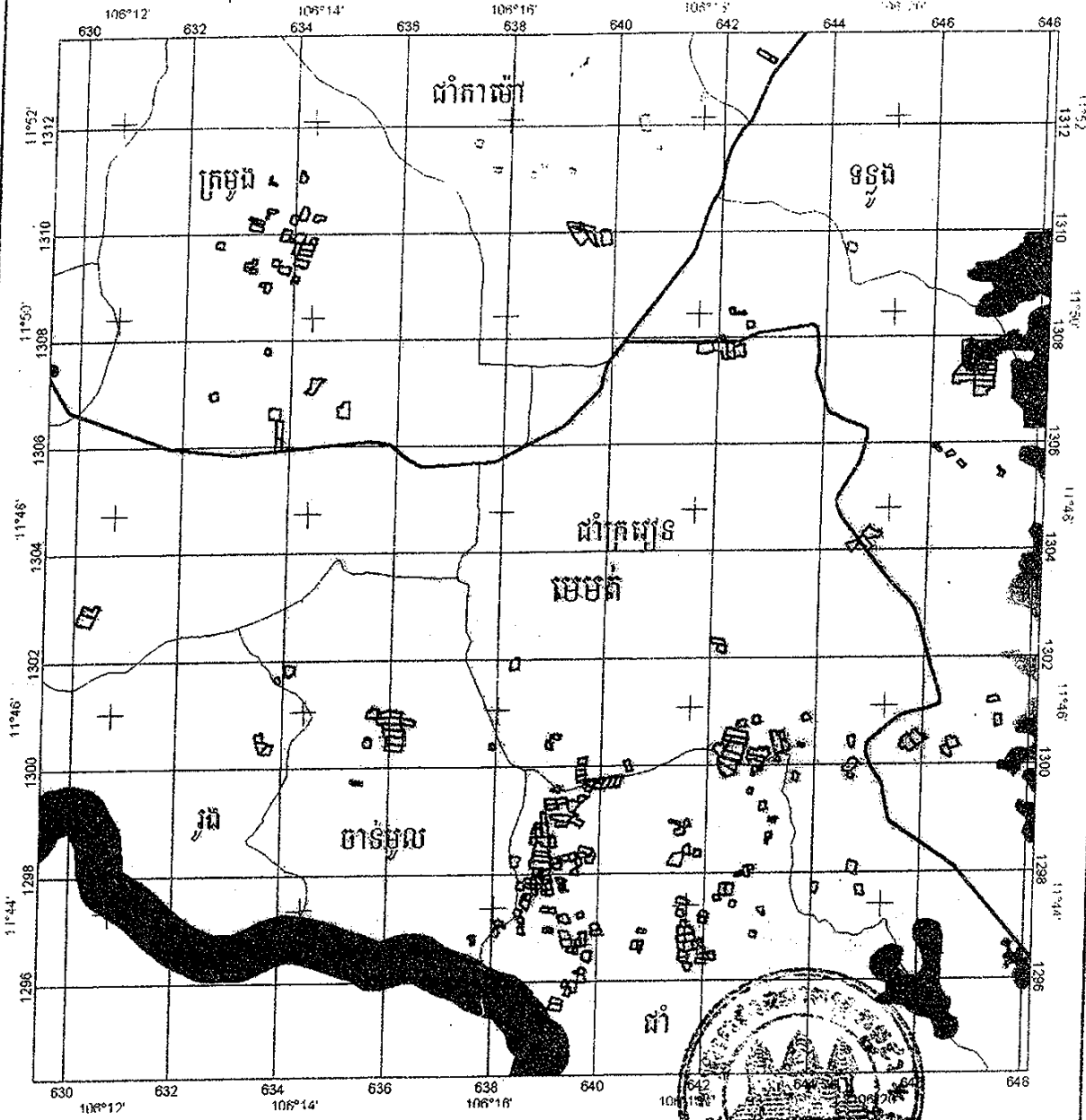
LEGEND

- District Center
- ▭ Rubber plantation planted in year 2002
- ▭ Rubber plantation planted in year 2003
- ▭ Rubber plantation planted in year 2004
- ▭ Rubber plantation planted in year 2005
- ~ Commune boundary
- ~ District boundary
- ~ Roads
- Evergreen Forest
- ▨ Semi-evergreen Forest
- ▩ Deciduous Forest
- ░ Other Forest
- ▧ Wood & Shrubland Dry
- ▧ Wood & Shrubland Evergreen
- ░ Non Forest
- ▩ Bamboo




Prepared and analyzed by Teang Sothom

ផែនទីតំបន់ដីឈើត្រកូលក្នុងតំបន់ស្រុកបាត់ដំបង ខេត្តបាត់ដំបង និងស្រុកបាត់ដំបង ខេត្តបាត់ដំបង ឆ្នាំ២០០២



LEGEND

- District Center
- ▣ Rubber plantation planted in year 2002
- ▣ Rubber plantation planted in year 2003
- ▣ Rubber plantation planted in year 2004
- ▣ Rubber plantation planted in year 2005
- ~ Community boundary
- Evergreen Forest
- Semi-evergreen Forest
- Deciduous Forest
- Other Forest
- Wood & Shrubland Dry
- Wood & Shrubland Evergreen



2 6 Km

ឧបសម្ព័ន្ធ


តារាងនិយាមកាទីតាំងផ្ទៃដីព្រៃឈើវិសាលចេញពីព្រៃបំប្រុងទុកអចិន្ត្រៃយ៍
និងប្រគល់ជូនកសិករធ្វើការអភិវឌ្ឍន៍ដំណាំកៅស៊ូគ្រួសារ

១-នៅឃុំអូរម្លូ ស្រុកស្ទឹងត្រែង មានផ្ទៃដីទំហំ ៥.៥៩៨៨ហិកតា

ល.រ ច្រុងដី	X	Y
1	555873.00	1373577.16
	555850.78	1373358.69
	556009.27	1373336.46
2	555998.29	1373561.18
	556125.67	1373547.99
	556104.03	1373324.46

២-នៅឃុំកំពង់ ស្រុកមេមត់ មានផ្ទៃដីទំហំ ១២២,២៧៥៦ ហិកតា


ល.រ ច្រុងដី	X	Y	ល.រ ច្រុងដី	X	Y	ល.រ ច្រុងដី	X	Y
3	620392.15	1321103.37	10	621676.69	1318837.56	16	621372.21	1320684.13
	620490.77	1321096.68		621692.46	1318753.78		621400.85	1320989.08
	620480.32	1320957.23		621633.81	1318749.97		621533.20	1320681.68
4	620444.73	1321412.09		621467.42	1318744.17	17	621406.57	1321025.41
	620490.47	1321094.63		621460.21	1318840.05		621454.72	1321022.76
	620389.81	1321103.62	11	620060.41	1320961.33		621462.59	1321126.78
	620355.84	1321420.71		620186.77	1320954.61		621554.65	1321140.24
5	619002.88	1321965.75		620165.05	1320769.80		621558.47	1321077.52
	619140.72	1321935.38		620057.20	1320775.45		621751.39	1321089.65
6	620359.24	1320738.08	12	621720.32	1320975.00		621744.78	1320973.44
	620463.04	1320730.97		621881.13	1320972.41		621558.01	1320981.60
	620800.27	1320635.69		621877.54	1320666.48	18	620048.90	1320485.93
	620789.64	1320529.20		621714.84	1320673.33		620049.92	1320265.45
	620532.47	1320597.62	13	620352.96	1320482.08		620048.53	1320135.98
	620341.42	1320623.00		620374.03	1320508.95		620056.10	1320025.48
	620330.66	1320731.15		620666.78	1320454.69		620050.35	1319989.11
7	621352.68	1319175.27		620518.17	1320221.40		619953.08	1319976.90
	621363.23	1318985.34		620462.56	1320240.88		619952.58	1320102.15
	621352.24	1319079.12		620408.61	1320260.12		619949.75	1320530.49
8	621161.10	1319115.25		620454.65	1320334.29	19	619950.73	1320741.76
	621266.83	1319088.87		620336.42	1320436.29		620053.49	1320740.52
	621362.54	1318848.94	14	619322.81	1319124.28		620049.25	1320529.93
	621133.50	1318861.28		619318.10	1318632.73	20	619618.01	1320950.56
9	620286.40	1320261.34		619221.42	1318725.18		619720.32	1320947.88
	620302.03	1320217.15		619219.94	1319143.66		619714.60	1320850.63
	620302.99	1320207.00	15	619098.84	1318645.94		619613.69	1320853.07
	620274.99	1320207.27		619114.73	1318740.51			
	620269.55	1320050.18		619233.68	1318635.10			



21	620888.65	1320525.89	29	618065.49	1322837.52	36	621450.47	1318984.80
	620980.18	1320694.58		618030.71	1322655.47		621442.41	1319174.97
	621218.27	1320685.35		618027.99	1322831.34		621444.42	1319246.72
	621209.24	1320505.20	30	619148.45	1322038.17		621589.23	1319224.79
22	621303.38	1320680.94		619246.10	1322013.37		621577.40	1319182.82
	621295.42	1320500.10		619229.41	1321699.97		621542.69	1319170.92
23	620657.10	1320439.44	31	620598.04	1319780.57		621542.67	1319076.51
	620685.46	1320427.71		620599.28	1319797.11		621509.14	1319067.37
	620571.15	1320200.52		620886.65	1319806.76		621487.40	1318886.08
24	620995.19	1319820.41		620873.35	1319740.84		621468.65	1318848.00
	621028.80	1319894.27		620847.70	1319738.42	37	620572.18	1319914.80
	621089.56	1320081.67		620684.00	1319636.70		620751.95	1319908.16
	621170.31	1320054.90	32	620388.52	1319773.95		620912.22	1319900.19
	6221091.77	1319789.37		620568.77	1319872.52		620885.84	1319805.79
25	620072.00	1320485.62		620575.28	1319839.07		620568.76	1319872.51
	620325.20	1320427.27		620482.41	1319652.77	38	619131.88	1321781.39
	620250.57	1320294.40		620520.48	1319571.96		619127.35	1321705.76
	620250.68	1320266.01		620388.35	1319588.25		619130.88	1321679.82
26	618413.98	1322891.47	33	620289.83	1319896.45		619122.87	1321613.37
	618446.51	1322719.06		620392.82	1319882.46		619007.56	1321621.74
	618185.07	1322684.46		620285.89	1319788.06		619002.08	1321788.01
	618181.48	1322827.65	34	620486.01	1319783.21	39	618707.94	1319828.01
	618069.37	1322811.73		620598.02	1319780.56		618730.14	1319960.60
	618065.49	1322837.51		620680.12	1319643.19		618853.72	1319947.59
27	618056.15	1323031.74		620537.35	1319647.18		618883.65	1319782.96
	618392.81	1323015.96		620482.41	1319652.78		618861.62	1319784.25
	618413.42	1322894.95	35	619805.42	1319492.27			
	618063.20	1322841.74		620008.09	1319457.20			
28	617824.67	1322999.71		619998.53	1319418.78			
	617923.02	1323016.90		619970.26	1319363.17			
	617923.16	1323041.41		619802.01	1319383.44			
	618056.19	1323031.70		619788.31	1319500.60			
	618063.34	1322841.91						
	618012.06	1322832.70						
	617997.57	1322893.07						
	617985.53	1322891.52						
	617985.95	1322939.86						
	617824.34	1322922.94						

-នៅឃុំគគីរ ស្រុកមេមត់ មានផ្ទៃដីទំហំ ១៥,៨៥២៥ ហិកតា

ល.រ ប្លង់ដី	X	Y	ល.រ ប្លង់ដី	X	Y	ល.រ ប្លង់ដី	X	Y
40	621562.46	1316121.27	41	623312.27	1316904.19		623115.70	1316643.04
	621737.83	1316126.15		623455.39	1316908.75		623109.61	1316689.23
	621736.04	1316215.16		623475.77	1316824.28	43	624808.41	1318642.89
	621790.36	1316213.33		623389.48	1316830.92		624897.80	1318735.43
	621806.00	1316107.59		623372.41	1316665.37		624962.57	1318686.63
	621817.52	1316093.23	42	623141.33	1316714.29		624912.69	1318520.27
	621816.04	1316036.74		623184.64	1316731.50		624743.87	1318556.18
	621771.29	1316016.38		623220.65	1316781.88	44	624694.23	1318750.25
	621783.98	1315791.47		623373.81	1316552.88		624754.95	1318835.65
	621792.81	1315590.11		623272.69	1316555.48		624880.58	1318725.50
	621718.40	1315532.98		623258.53	1316518.14		624867.44	1318684.55
	621589.74	1315526.85		623240.01	1316519.65		624707.75	1318595.41
	621583.94	1315682.32		623256.77	1316646.59		624646.96	1318659.73

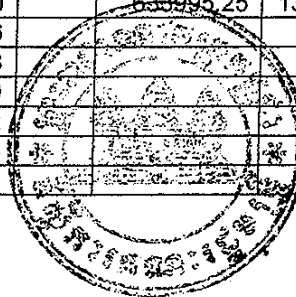


-នៅឃុំមេមត់ ស្រុកមេមត់ មានផ្ទៃដីទំហំ ៦.៤៨៨៤ ហិកតា

ល.រ ប្រអប់	X	Y	ល.រ ប្រអប់	X	Y	ល.រ ប្រអប់	X	Y
45	623018.79	1311340.60	46	622593.55	1311317.18	47	622960.59	1309332.33
	623037.65	1311383.97		622683.10	1311363.40		622960.97	1309435.08
	623046.98	1311419.82		622774.66	1311180.62		622963.73	1309477.53
	623201.55	1311360.68		622683.53	1311141.15		623132.16	1309466.75
	623168.75	1311290.30		622593.55	1311317.18		623210.17	1309469.30
	623137.04	1311300.64					623238.98	1309382.95
	623018.79	1311340.60					623235.87	1309352.05

-នៅឃុំត្រូមូង ស្រុកមេមត់ មានផ្ទៃដីទំហំ ៤២.៥៤៨៨ ហិកតា

ល.រ ប្រអប់	X	Y	ល.រ ប្រអប់	X	Y	ល.រ ប្រអប់	X	Y
48	633346.78	1309056.12		633190.25	1309393.76		633516.19	1310972.82
	633362.68	1309053.86		633181.98	1309365.24		633626.33	1310951.86
	633382.99	1309084.22		633056.44	1309390.63		633623.93	1310911.34
	633471.67	1309083.62	53	633127.44	1310254.51		633467.14	1310927.52
	633471.99	1309081.01		633131.21	1310326.07	60	633576.91	1309408.15
	633457.35	1309006.18		633272.68	1310285.66		633588.89	1309524.67
	633341.53	1309016.70		633407.76	1310231.17		633728.11	1309499.75
49	633692.08	1309270.89		633395.34	1310165.66		633709.27	1309392.02
	633713.52	1309425.87		633183.99	1310250.73	61	634040.33	1310975.91
	633745.90	1309412.14		633127.44	1310254.51		634090.90	1311182.24
	633936.32	1309365.29	54	634009.84	1309528.56		634150.77	1311164.83
	633881.57	1309231.69		634259.27	1309485.13		634136.10	1311099.08
	633821.39	1309240.01		634218.16	1309364.53		634193.49	1311079.34
	633795.03	1309239.98		634127.70	1309361.67		634158.16	1310967.16
50	633439.76	1310316.00		634135.60	1309394.70		634040.33	1310975.91
	633454.66	1310374.46		633972.51	1309425.48	62	633783.39	1310105.43
	633455.10	1310424.43	55	634352.42	1310354.43		633924.18	1310053.34
	633474.01	1310472.31		634543.52	1310322.97		633880.40	1309928.26
	633645.38	1310447.96		634520.73	1310253.62		633858.13	1309867.94
	633626.78	1310388.10		634424.12	1310255.97		633859.33	1309867.73
	633528.22	1310390.07		634413.20	1310221.03		633858.05	1309864.05
	633478.76	1310400.81		634305.94	1310241.11		633706.57	1309885.90
	633475.38	1310278.38	56	634090.14	1309723.40	63	632532.61	1309844.57
	633442.39	1310278.03		634323.44	1309677.75		632540.70	1309856.56
	633439.76	1310316.00		634288.95	1309572.66		632664.00	1309844.42
51	634313.06	1309933.02		634053.29	1309629.06		632657.67	1309719.50
	634408.64	1309918.82	57	633137.94	1310076.03		632521.49	1309739.31
	634367.20	1309792.48		633146.72	1310213.96	64	633888.28	1310212.11
	634263.47	1309813.41		633391.22	1310125.87		633922.63	1310363.43
52	633073.57	1309464.29		633367.01	1310034.15		634056.13	1310319.53
	633119.23	1309450.98	58	633041.23	1309319.60		633995.25	1310173.18
	633123.22	1309461.94		633050.32	1309394.16			
	633148.76	1309457.61		633172.52	1309316.28			
	633198.11	1309458.30		633165.76	1309291.80			
	633212.02	1309535.88	59	633467.14	1310927.52			
	633287.62	1309518.77		633497.19	1311078.68			
	633262.11	1309419.57		633540.36	1311083.01			




-នៅឃុំចាន់មូល ស្រុកមេមត់ មានផ្ទៃដីទំហំ ២៦.៦៧៧៩ ហិកតា

ល.រ ប្លង់ដី	X	Y	ល.រ ប្លង់ដី	X	Y	ល.រ ប្លង់ដី	X	Y
65	635295.24	1299786.81	69	634024.68	1301718.42	71	636204.41	1300992.18
	635507.83	1299741.79		634026.27	1301925.30		636192.22	1300937.96
	635498.32	1299681.76		634204.76	1301909.55		636002.89	1300941.33
	635381.14	1299731.13		634178.25	1301775.61		636007.11	1301051.71
	635371.01	1299693.94		634148.81	1301783.13		636230.16	1301039.70
	635286.19	1299727.03		634131.83	1301736.34	72	633834.40	1300447.37
66	635508.77	1300492.44		634108.98	1301744.36		633836.82	1300437.36
	635536.43	1300488.87		634098.45	1301713.66		633764.93	1300269.10
	635546.31	1300570.93	70	636002.66	1300940.02	73	633727.81	1300487.39
	635648.46	1300561.32		635763.00	1300945.60		633587.24	1300278.47
	635643.52	1300398.13		635766.26	1300970.56	74	633525.75	1300633.44
	635621.60	1300386.97		635781.49	1301087.19		633613.66	1300686.11
	635510.33	1300385.72		635805.63	1301022.76		633631.27	1300676.58
67	637959.53	1300441.44		635807.07	1301018.92		633631.70	1300618.08
	637976.60	1300359.73		635807.07	1301018.92		633621.10	1300503.66
	637948.42	1300330.59		635865.91	1301041.62		633478.41	1300504.94
	637885.85	1300335.38		636008.83	1301096.75		633476.54	1300645.98
	637879.23	1300435.53		636006.91	1301051.72			
68	633798.69	1301707.93						
	633916.63	1301718.50						
	633925.28	1301634.28						
	633919.37	1301582.85						
	633856.18	1301615.26						


-នៅឃុំជាំក្រវៀន ស្រុកមេមត់ មានផ្ទៃដីទំហំ ១៣.៣៥៧៩ ហិកតា

ល.រ ប្លង់ដី	X	Y	ល.រ ប្លង់ដី	X	Y	ល.រ ប្លង់ដី	X	Y
75	642125.40	1302154.04	76	642181.92	1308519.56	77	644804.93	1304344.76
	642147.79	1302266.44		642193.78	1308546.38		644869.02	1304391.09
	642285.86	1302245.78		642259.94	1308569.54		644915.16	1304461.08
	642277.51	1302094.45		642287.54	1308480.88		644897.10	1304423.61
	642229.50	1302107.66		642314.93	1308461.34		645079.75	1304324.28
				642454.90	1308496.90		645115.62	1304349.45
				642466.30	1308459.66		645153.21	1304306.88
				642488.95	1308463.92		645056.92	1304223.12
				642493.92	1308434.98		645024.09	1304256.93
				642217.35	1308439.15		644994.72	1304232.83
							644869.31	1304202.33
							644755.08	1304295.01
						78	644988.32	1304056.98
							644879.61	1303969.74
							644734.37	1303160.67




-និងនៅឃុំជាំ ស្រុកមេមត់ មានផ្ទៃដីទំហំ ១១៦,៩៤៣៦ ហិកតា

ល.រ ឫងដី	X	Y	ល.រ ឫងដី	X	Y	ល.រ ឫងដី	X	Y
79	557187.53	1370645.38	88	640766.90	1296984.57	96	640631.50	1296591.66
	557187.58	1370594.23		640910.08	1296943.56		640667.99	1296744.49
	557456.22	1370567.26		640901.51	1296899.20		640761.76	1296605.77
	557456.76	1370501.36		640873.45	1296904.64		640762.91	1296597.51
	557353.59	1370501.06		640864.26	1296884.71	97	640845.72	1296750.50
	557062.71	1370511.77		640811.54	1296899.59		640841.88	1296577.83
	557061.65	1370636.11		640807.01	1296894.11		640773.34	1296522.25
80	639651.39	1296904.93		640735.24	1296913.74		640751.40	1296741.46
	639788.51	1296924.71	89	638938.55	1297956.79	98	641527.77	1296432.03
	639796.70	1296826.82		638943.43	1298098.88		641544.62	1296558.49
	639771.17	1296826.55		639084.95	1298105.62		641691.06	1296545.77
	639785.43	1296672.31		639078.53	1297980.76		641692.61	1296436.69
	639715.69	1296665.02		639075.83	1297980.20	99	639632.21	1295988.44
81	641640.15	1296855.62		639065.81	1297982.31		639661.80	1296139.30
	641819.14	1296886.52		638960.12	1297956.16		639792.66	1295993.34
	641844.23	1296767.27	90	639743.06	1296564.22	100	639452.30	1295906.36
	641798.26	1296748.10		639885.99	1296565.95		639504.90	1296011.68
	641661.99	1296723.15		639855.96	1296359.40		639625.54	1295994.16
82	638534.59	1297454.03		639712.19	1296419.89		639615.47	1295802.21
	638595.54	1297644.69	91	639161.26	1299406.20		639564.29	1295803.57
	638640.67	1297648.67		639180.96	1299306.49		639513.59	1295825.47
	638626.45	1297524.36		638970.87	1299301.95	101	642105.26	1296532.41
	638718.86	1297510.87		638961.30	1299400.46		642197.82	1296538.61
	638655.73	1297331.79	92	639207.02	1297935.84		642213.56	1296391.77
83	638812.70	1298874.21		639281.74	1297934.50		642123.65	1296390.00
	638915.36	1298843.33		639308.07	1297926.17		642093.07	1296392.52
	638923.22	1298709.49		639326.60	1297899.18		642082.25	1296503.21
	638803.72	1298700.38		639365.25	1297902.54	102	641636.45	1296251.82
84	638769.10	1298962.71		639357.80	1297768.82		641642.30	1296331.20
	638807.94	1298962.11		639313.13	1297781.18		641645.86	1296347.98
	638812.26	1298865.86		639309.08	1297840.86		641698.17	1296340.27
	638811.35	1298848.15		639241.85	1297835.45		641767.36	1296319.11
	638733.63	1298847.50	93	639116.90	1298206.16		641756.93	1296169.88
85	639017.76	1297712.52		639292.76	1298212.59		641669.61	1296182.79
	639042.37	1297718.49		639287.02	1298096.76		641652.03	1296249.19
	639136.07	1297728.59		639245.05	1298098.86	103	639422.62	1297252.49
	639150.98	1297626.05		639241.74	1298106.04		639489.42	1297094.01
	639025.49	1297622.15		639141.39	1298113.61		639353.59	1297078.87
86	641471.23	1297445.78	94	639576.95	1296194.20		639352.66	1297119.57
	641473.10	1297511.20		639651.93	1296174.78		639259.38	1297112.28
	641491.50	1297565.03		639673.87	1296250.10		639242.77	1297239.28
	641614.19	1297549.06		639767.65	1296246.06	104	639990.19	1299780.33
	641608.81	1297507.59		639772.11	1296111.35		640091.68	1299789.40
	641688.36	1297497.59		639560.74	1296165.00		640020.59	1299669.58
	641678.30	1297423.00	95	641862.59	1296416.41		639904.88	1299695.58
87	641920.05	1297198.33		642041.48	1296393.84	105	639285.96	1296952.99
	642049.09	1297177.19		642039.85	1296315.71		639422.14	1296940.44
	642030.00	1297065.05		641858.36	1296319.60		639462.23	1296926.88
	641900.62	1297089.35					639451.66	1296871.97
							639485.15	1296867.30



106	639471.09	1299047.99	115	639495.92	1299388.73	122	638925.90	1295197.97
	639505.04	1299098.69		639510.41	1299351.39		638915.15	1295054.22
	639510.17	1299126.24		639581.50	1299355.94		638833.34	1295078.86
	639590.63	1299116.00		639608.09	1299318.76		638830.17	1295054.44
	639565.27	1299039.95		639519.70	1299184.74		638774.17	1295059.34
	639590.48	1299026.26		639505.56	1299143.33		638753.61	1295102.30
	639692.91	1298970.42		639446.35	1299164.94		638753.57	1295222.09
	639628.46	1298867.63		639415.58	1299200.24	123	639762.85	1299635.09
	639508.43	1298949.09		639377.21	1299356.92		639857.56	1299591.77
	639380.90	1298982.81	116	638986.11	1297010.20		639829.58	1299568.84
107	639483.27	1296779.96		639065.51	1297002.56		639817.38	1299528.43
	639526.53	1296776.59		639060.16	1296922.04		639766.85	1299540.31
	639511.53	1296654.47		639039.05	1296918.66		639709.57	1299541.78
	639338.88	1296656.15		638994.73	1296923.09		639704.90	1299615.79
	639319.31	1296774.91		638986.61	1296958.38	124	638940.28	1297393.25
108	639606.57	1298417.97	117	639090.61	1297372.16		639074.50	1297292.54
	639848.59	1298359.72		639197.42	1297378.14		638916.58	1297317.76
	639838.42	1298324.73		639218.05	1297273.31	125	641661.99	1296723.15
	639831.23	1298325.49	118	638447.04	1297238.33		641585.51	1296719.77
	639754.71	1298317.20		638541.81	1297216.75		641502.12	1296722.58
109	641519.25	1296716.47		638554.02	1297243.99		641492.12	1296836.04
	641637.55	1296717.86		638589.91	1297204.60	126	638502.90	1296909.17
	641646.40	1296553.10		638615.08	1297171.27		638508.18	1297055.91
	641541.81	1296560.10		638612.40	1297089.19		638581.96	1297037.83
	641519.86	1296648.10		638496.48	1297116.10		638591.90	1296967.83
110	639545.47	1296521.04		638507.71	1297167.52		638619.44	1296918.50
	639552.31	1296656.44		638470.65	1297178.97		638628.49	1296885.96
	639638.04	1296656.63	119	639185.92	1299007.45		638593.62	1296876.93
	639632.48	1296558.57		639274.15	1298980.80		638538.62	1296901.30
	639613.41	1296548.49		639390.64	1298977.82	127	639910.65	1299762.22
	639610.70	1296507.35		639377.36	1298870.81		639983.82	1299776.25
111	639583.41	1299455.72		639346.56	1298874.52		639926.99	1299725.36
	639584.69	1299461.40		639344.22	1298900.73		639872.66	1299661.59
	639784.13	1299442.44		639231.49	1298904.10		639866.80	1299615.57
	639731.00	1299393.99		639227.12	1298882.50	128	639660.84	1299733.88
	639706.71	1299392.96		639171.95	1298893.52		639762.51	1299745.30
	639660.58	1299355.51	120	638315.57	1298357.44		639728.66	1299634.83
112	639105.83	1295494.52		638512.61	1298315.93		639663.55	1299612.06
	639354.89	1295552.45		638514.25	1298291.14	129	639168.95	1295711.48
	639330.72	1295450.14		638467.57	1298230.79		639374.54	1295656.35
	639105.83	1295494.52		638476.41	1298145.96		639141.65	1295606.70
113	639364.78	1299424.48		638388.00	1298145.93	130	639567.58	1298304.48
	639387.52	1299314.84		638344.21	1298150.06		639614.00	1298312.93
	639182.33	1299306.48	121	639360.14	1295957.33		639648.78	1298309.47
	639161.90	1299407.98		639393.52	1296027.94		639677.70	1298182.01
114	641670.70	1297003.92		639489.56	1295999.96		639579.60	1298131.69
	641732.40	1297024.05		639430.94	1295868.55		639559.47	1298259.88
	641752.68	1296961.60		639346.21	1295912.32		639554.25	1298300.92
	641788.69	1296966.81				131	639424.10	1295830.46
	641801.08	1296883.54					639517.20	1295892.37
	641647.50	1296857.68					639499.13	1295732.41
	641646.08	1296986.07					639399.49	1295746.69



132	639570.92	1300149.60	135	639705.39	1299848.96	138	637983.38	1296879.42
	639739.86	1300176.91		639539.77	1299826.86		638039.09	1297025.43
	639729.14	1300054.11		639537.02	1299906.05		638140.03	1296960.47
	639569.46	1300047.67	136	639712.59	1299745.64		638100.96	1296848.34
133	639539.99	1299992.15		639610.52	1299732.05	139	638112.80	1297174.50
	639724.59	1300017.32		639544.84	1299689.50		638240.95	1297094.77
	639686.83	1300022.93	137	637574.10	1296858.00		638221.61	1297064.41
	639687.23	1299947.48		637619.36	1296881.77		638252.41	1297052.13
	639539.35	1299938.39		637670.57	1296881.78		638247.53	1297005.40
134	638947.79	1300376.13		637672.43	1296725.14		638141.33	1297061.04
	638959.58	1300494.54		637617.78	1296708.34		638127.80	1297033.23
	639049.75	1300465.08		637617.10	1296813.42		638110.94	1297037.11
	639055.72	1300318.28		637568.97	1296824.82		638035.83	1297092.75
	638957.24	1300356.39						

